





-  Eglise remarquable
-  Formation géologique remarquable
-  Forge
-  Point de vue

Parrot

Le Buffier

Artoux

Le Luguet

Le Luguet

Signal du Luguet
1551

Anzat

Le Mazet

Anzat-le-Luz

Lastauve

Apcher

Burons

Anzat-le-Luguet - Circuit N° 27 : Les gentianes



27 km



770 m



3 h

France → Puy-de-Dôme

Photo : S. Mennetrier



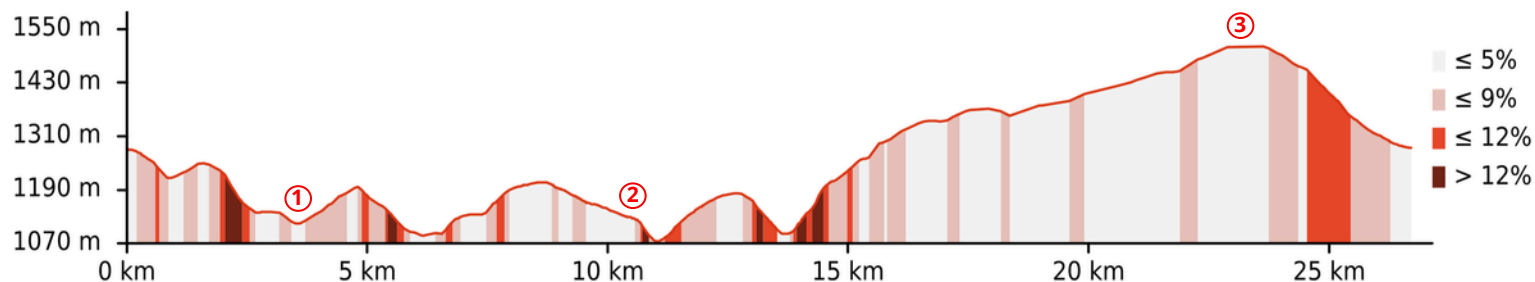
770 m



All-mountain /
cross-country



VAE possible



© Gwenaëlle Douart

Le cirque glaciaire d'Artoux


Peu après le départ, le parcours vous emmène au coeur du cirque glaciaire d'Artoux. Celui-ci est issu de l'accumulation de neige qui, transformée en glacier, a érodé la roche volcanique, formant l'une des plus belles vallées glaciaires du Massif Central. Le cirque d'Artoux est surplombé par le plus haut sommet du Cézallier, le Signal du Luguet, culminant à 1551m d'altitude. Il est également d'un grand intérêt faunistique et floristique avec plusieurs espèces protégées.

Anzat le Luguet, entre mines et sites fortifiés

Anzat le Luguet composé notamment des deux villages d'Anzat et du Luguet possède un riche passé. Deux sites attestent de la situation stratégique de la commune : le château du Luguet dont il ne reste qu'un pan de mur ainsi que la tour de Besse. Ces deux espaces fortifiés ont appartenu tour à tour à la riche famille des Mercoeur puis à celle des Polignac. La commune a aussi connu la présence de mines d'antimoine, d'arsenic et d'argent proches du hameau de Vins-Bas.



© M.Sagot



© J.Lobstein

Les burons du Cézallier, une histoire des estives

Depuis des temps anciens, les terres défrichées du Cézallier sont le royaume des vaches en estive. Peu à peu, nos ancêtres ont déboisé la hêtraie montagnarde et l'ont transformée en pâturages d'altitude. Le printemps venu, les troupeaux gagnent ces terres. Les bergers qui les accompagnent passent la saison dans ces petites maisons de pierre appelées buron où ils fabriquent le fromage. Plus utilisés, on les aperçoit encore dans le paysage, souvenirs d'une époque révolue.

Le signal du Luguet, plus haut sommet du Cézallier

Le Signal du Luguet est le point culminant du plateau volcanique du Cézallier. Il s'élève à 1547m. Il correspond à un ancien lac de laves qui s'est solidifié et a été recouvert d'autres matériaux. Par la suite, le travail de l'érosion a dégagé les matières plus meubles autour en laissant la pierre volcanique, plus dure, apparaître. Son nom provient du village Le Luguet en contrebas dont le nom viendrait soit du dieu gaulois Lug ou du latin "lucus" qui signifie "bois sacré".



© N.Dutranoy

Cotation
UtagawaVTT
■ Difficile
Cotation
site labellisé
■ Difficile
Indice IBP
58 BYC

Poussage & Portage
Petit poussage
Difficulté physique
Difficile
Difficulté technique
Peu difficile
Engagement
Peu important

Retrouvez la trace GPS sur
UtagawaVTT.com :

